GENERALNI URBANISTIČKI PLAN SESVETA - IZMJENE I DOPUNE 2015.

PRIJEDLOG
PLANA ZA PONOVNU
JAVNU RASPRAVU

1. KORIŠTENJE I NAMJENA PROSTORA

DUGO SELO - 21

5K22-21

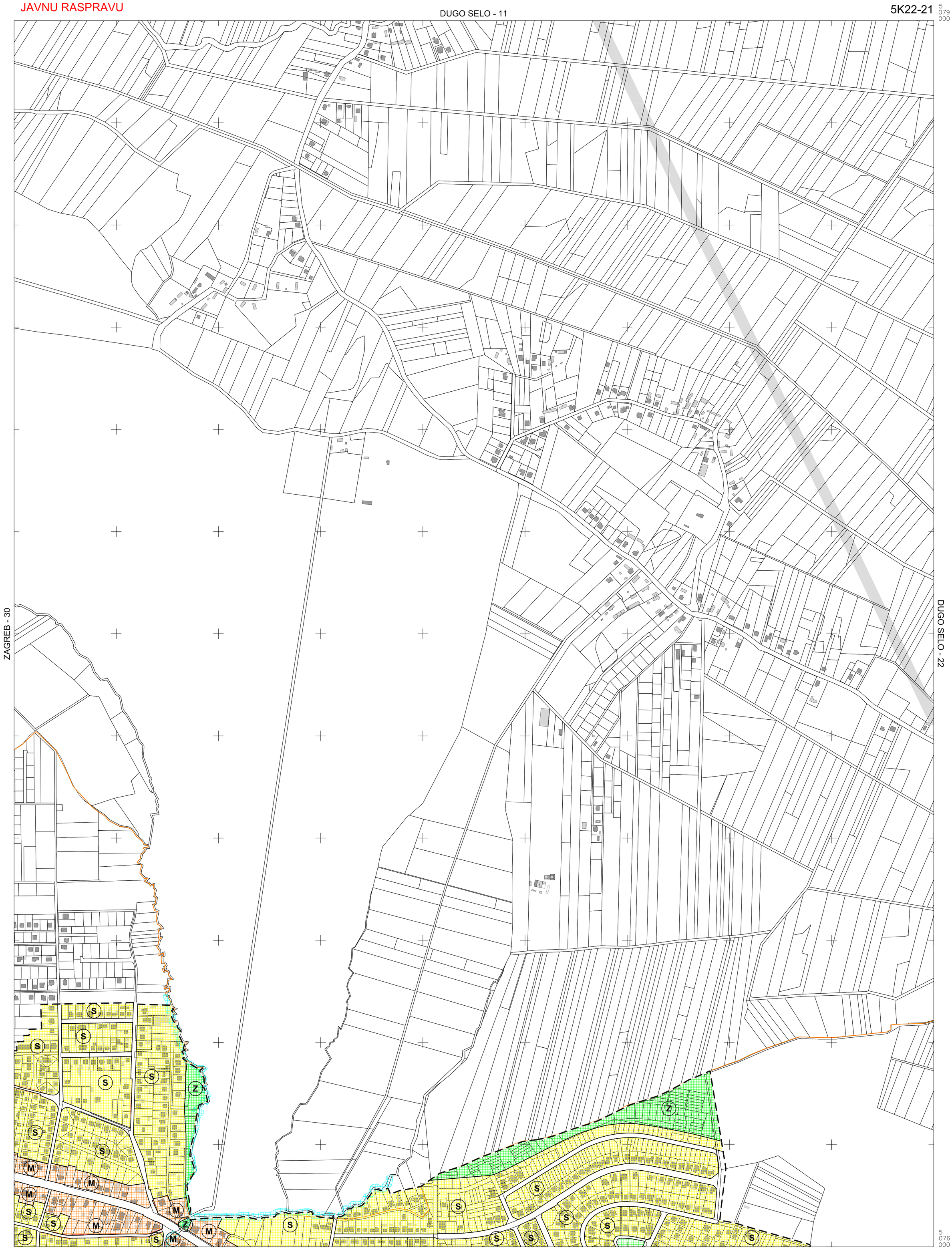

KATASTARSKE OPĆINE:

A - Šašinovec
B - Sesvetski Kraljevec

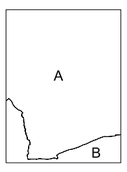

IZMJERA:

A - tahimetrija, ortogonal
B - fotogrametrija
C - komasacija
D - grafička

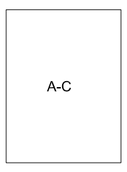

100 0 100 200 300 400 500m

MJERILO 1:5000

Izradba: Gradski ured za katastar i geodetske poslove Grada Zagreba
prosinac 2013.

DUGO SELO - 21

GENERALNI URBANISTIČKI PLAN SESVETA - IZMJENE I DOPUNE 2015.

PRIJEDLOG
PLANA ZA PONOVNU
JAVNU RASPRAVU

1. KORIŠTENJE I NAMJENA PROSTORA

DUGO SELO - 31

5K22-31

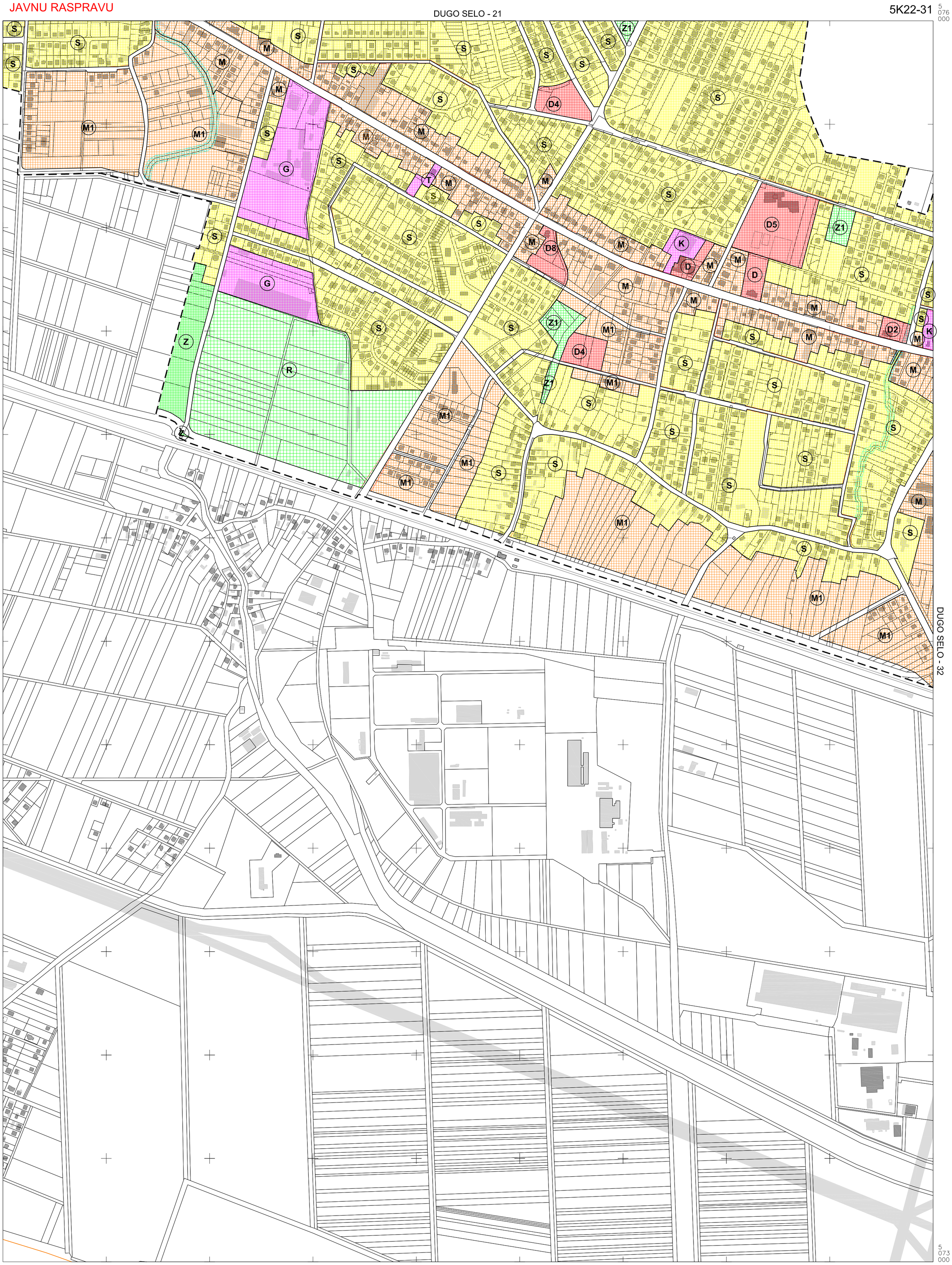

KATASTARSKE OPĆINE:

A - Sesvetski Kraljevec

A

IZMJERA:

A - tahimetrija, ortogonal
B - fotogrametrija
C - komasacija
D - grafička

A-C

100 0 100 200 300 400 500m

MJERILO 1:5000

Izradba: Gradski ured za katastar i geodetske poslove Grada Zagreba
prosinac 2013.

DUGO SELO - 31

GENERALNI URBANISTIČKI PLAN SESVETA - IZMJENE I DOPUNE 2015.

PRIJEDLOG
PLANA ZA PONOVNU
JAVNU RASPRAVU

1. KORIŠTENJE I NAMJENA PROSTORA

DUGO SELO - 32

5K22-32

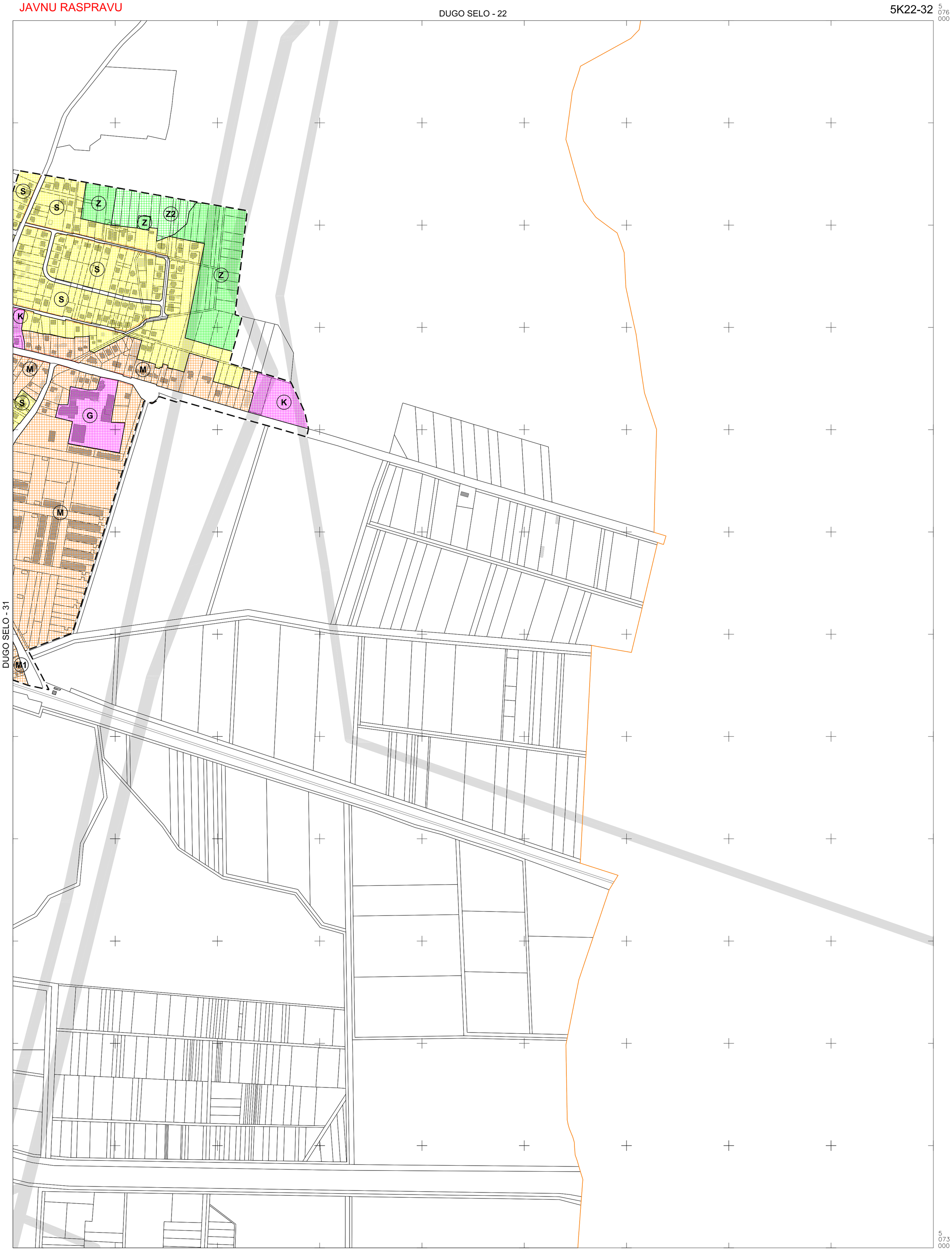

Izradba: Gradski ured za katastar i geodetske poslove Grada Zagreba
prosinac 2013.

KATASTARSKE OPĆINE:
A - Sesvetski Kraljevec

A

IZMJERA:
A - tahimetrija, ortogonal
B - fotogrametrija
C - komasacija
D - grafička

A-C

100 0 100 200 300 400 500m

MJERILO 1:5000

DUGO SELO - 32

GENERALNI URBANISTIČKI PLAN SESVETA - IZMJENE I DOPUNE 2015.

1. KORIŠTENJE I NAMJENA PROSTORA

PRIJEDLOG
PLANA ZA PONOVNU
JAVNU RASPRAVU

ZAGREB - 28

5J22-28

ZAGREB - 18

ZAGREB - 27

ZAGREB - 29

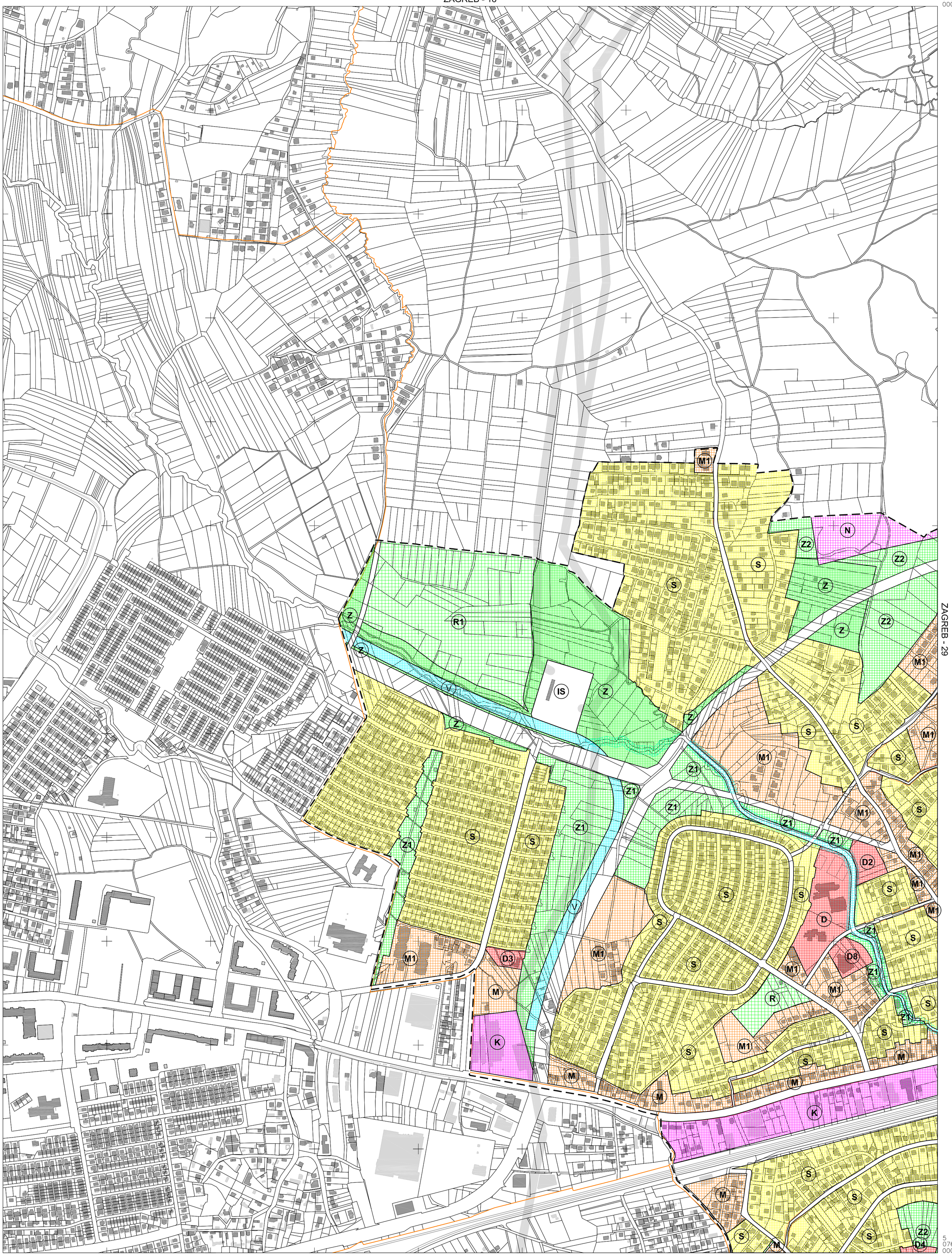

ZAGREB - 38

Izradba: Gradski ured za katastar i geodetske poslove Grada Zagreba
prosinac 2013.

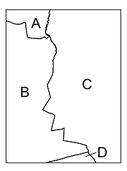

KATASTARSKE OPĆINE:

A - Granešina
B - Dubrava
C - Sesvete
D - Resnik

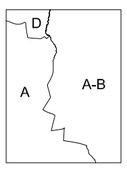

IZMJERA:

A - tahimetrija, ortogonal
B - fotogrametrija
C - komasacija
D - grafička

100 0 100 200 300 400 500m

MJERILO 1:5000

ZAGREB - 28

GENERALNI URBANISTIČKI PLAN SESVETA - IZMJENE I DOPUNE 2015.

1. KORIŠTENJE I NAMJENA PROSTORA

PRIJEDLOG
PLANA ZA PONOVNU
JAVNU RASPRAVU

ZAGREB - 29

5J22-29

ZAGREB - 19

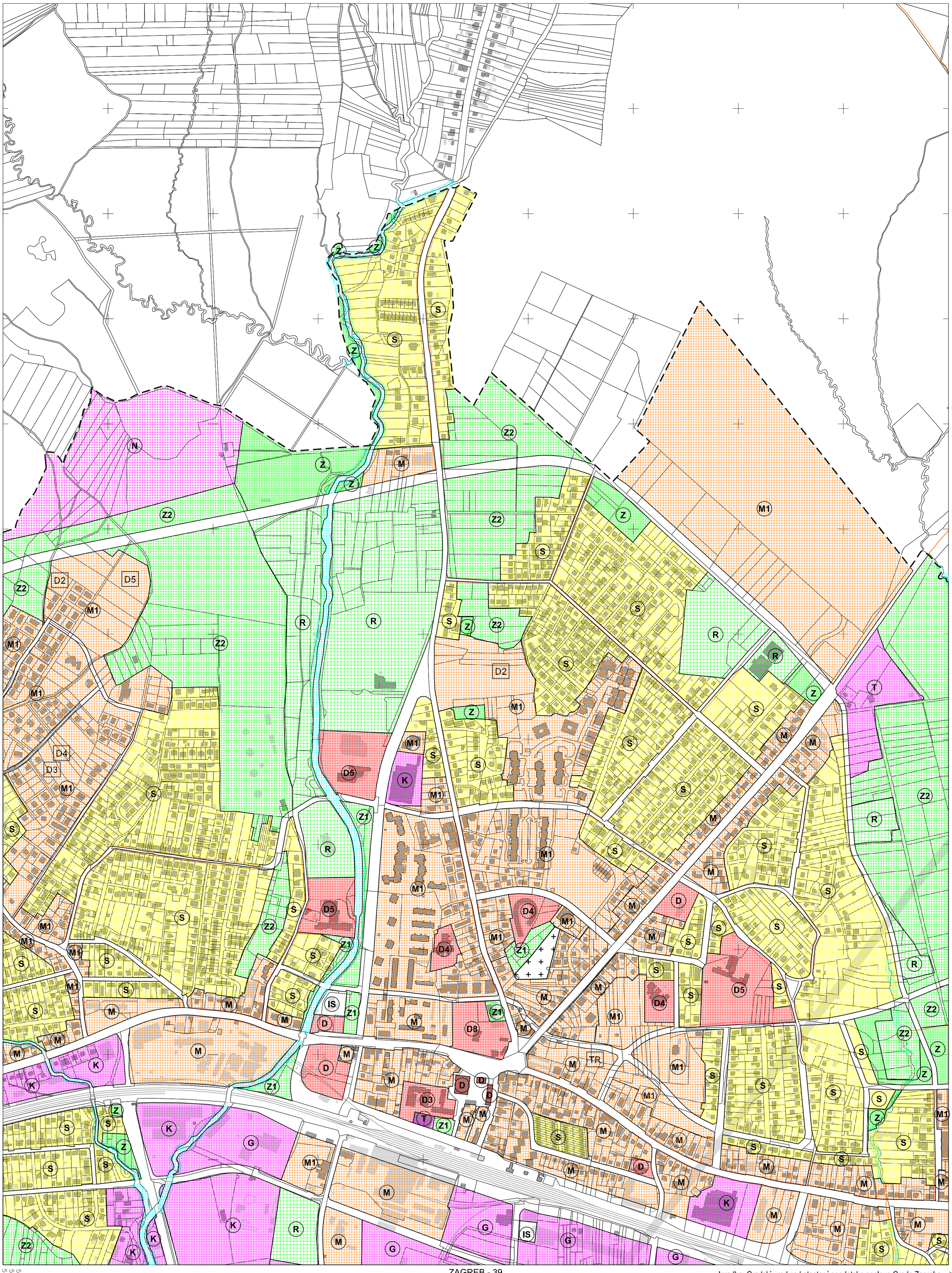

KATASTARSKE OPĆINE:

A - Sevete
B - Durdekovec
B - Sesvetski Kraljevec

IZMJERA:

A - tahimetrija, ortogonal
B - fotogrametrija
C - komasacija
D - grafička

100 0 100 200 300 400 500m

MJERILO 1:5000

Izradba: Gradski ured za katastar i geodetske poslove Grada Zagreba
prosinac 2013.

ZAGREB - 29

GENERALNI URBANISTIČKI PLAN SESVETA - IZMJENE I DOPUNE 2015.

1. KORIŠTENJE I NAMJENA PROSTORA

PRIJEDLOG
PLANA ZA PONOVNU
JAVNU RASPRAVU

ZAGREB - 30

5J22-30

ZAGREB - 20

ZAGREB - 29

DUGO SELO - 21

ZAGREB - 40

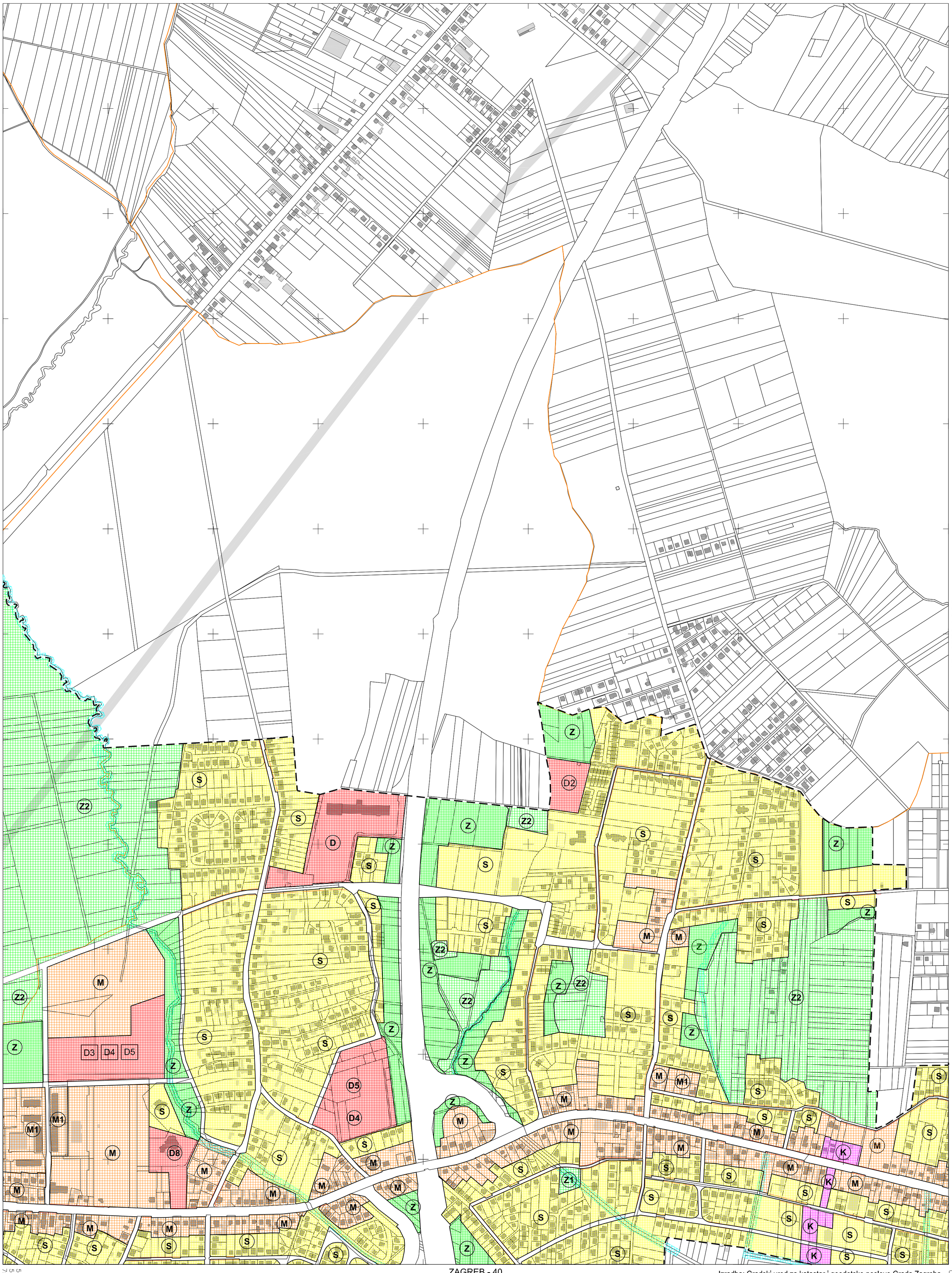

KATASTARSKE OPĆINE:

A - Durdekovec
B - Šašinovec
C - Sesvete
D - Sesvetski Kraljevec

IZMJERA:

A - tahimetrija, ortogonal
B - fotogrametrija
C - komasacija
D - grafička

100 0 100 200 300 400 500m

MJERILO 1:5000

Izradba: Gradski ured za katastar i geodetske poslove Grada Zagreba
prosinac 2013.

ZAGREB - 30

GENERALNI URBANISTIČKI PLAN SESVETA - IZMJENE I DOPUNE 2015.

1. KORIŠTENJE I NAMJENA PROSTORA

PRIJEDLOG
PLANA ZA PONOVNU
JAVNU RASPRAVU

ZAGREB - 38

5J22-38

Izradba: Gradski ured za katastar i geodetske poslove Grada Zagreba
prosinac 2013.

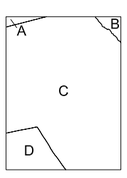

KATASTARSKE OPĆINE:

A - Dubrava
B - Sesvete
C - Resnik
D - Žitnjak

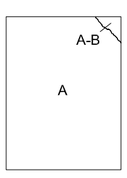

IZMJERA:

A - tahimetrija, ortogonal
B - fotogrametrija
C - komasacija
D - grafička

100 0 100 200 300 400 500m

MJERILO 1:5000

ZAGREB - 38

GENERALNI URBANISTIČKI PLAN SESVETA - IZMJENE I DOPUNE 2015.

1. KORIŠTENJE I NAMJENA PROSTORA

PRIJEDLOG
PLANA ZA PONOVNU
JAVNU RASPRAVU

ZAGREB - 39

5J22-39

ZAGREB - 29

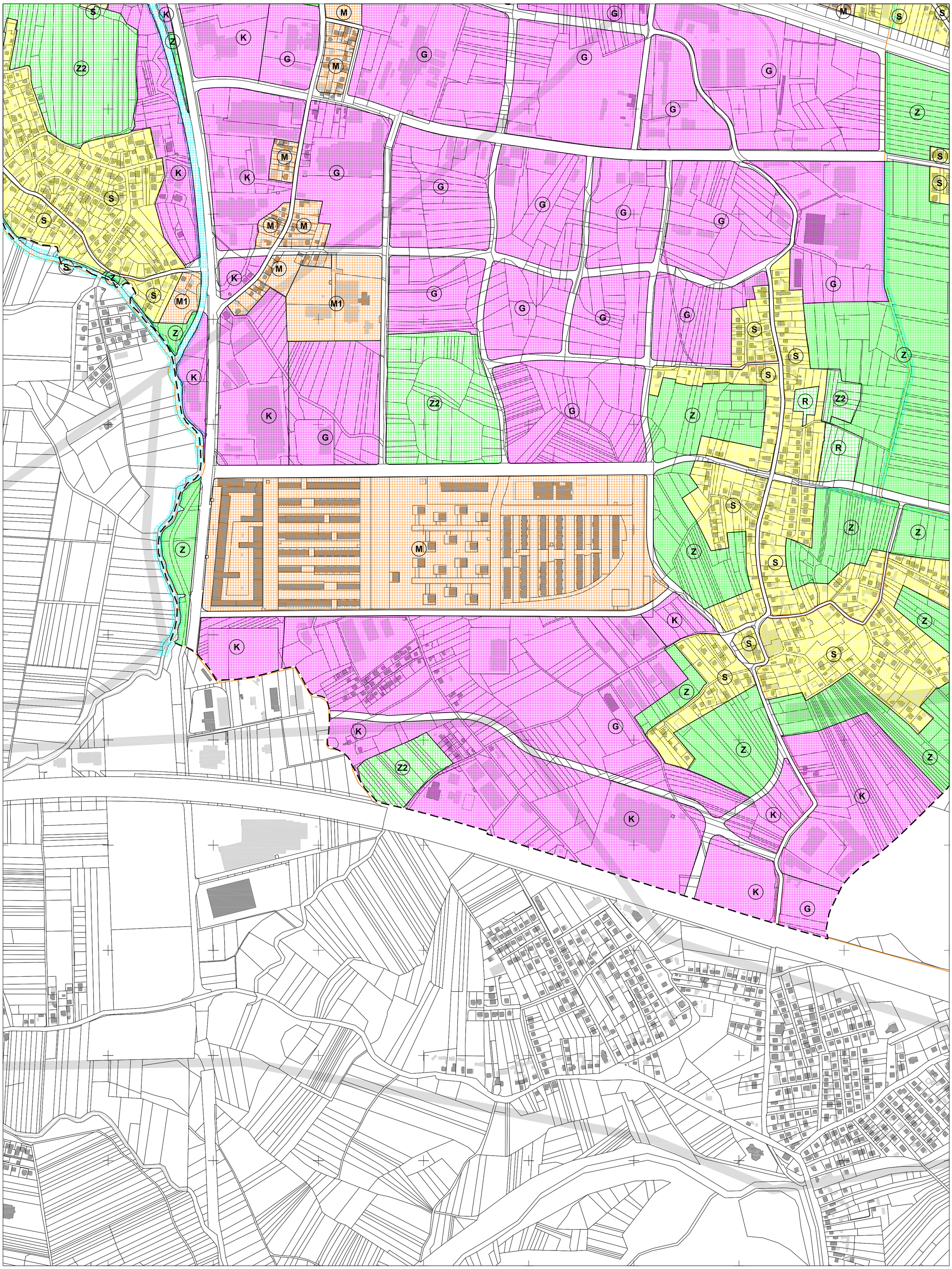

KATASTARSKE OPĆINE:
A - Sesvete
B - Sesvetski Kraljevec
C - Resnik

IZMJERA:
A - tahimetrija, ortogonal
B - fotogrametrija
C - komasacija
D - grafička

100 0 100 200 300 400 500m

MJERILO 1:5000

Izradba: Gradski ured za katastar i geodetske poslove Grada Zagreba
prosinac 2013.

ZAGREB - 39

GENERALNI URBANISTIČKI PLAN SESVETA - IZMJENE I DOPUNE 2015.

PRIJEDLOG
PLANA ZA PONOVNU
JAVNU RASPRAVU

1. KORIŠTENJE I NAMJENA PROSTORA

ZAGREB - 40

5J22-40

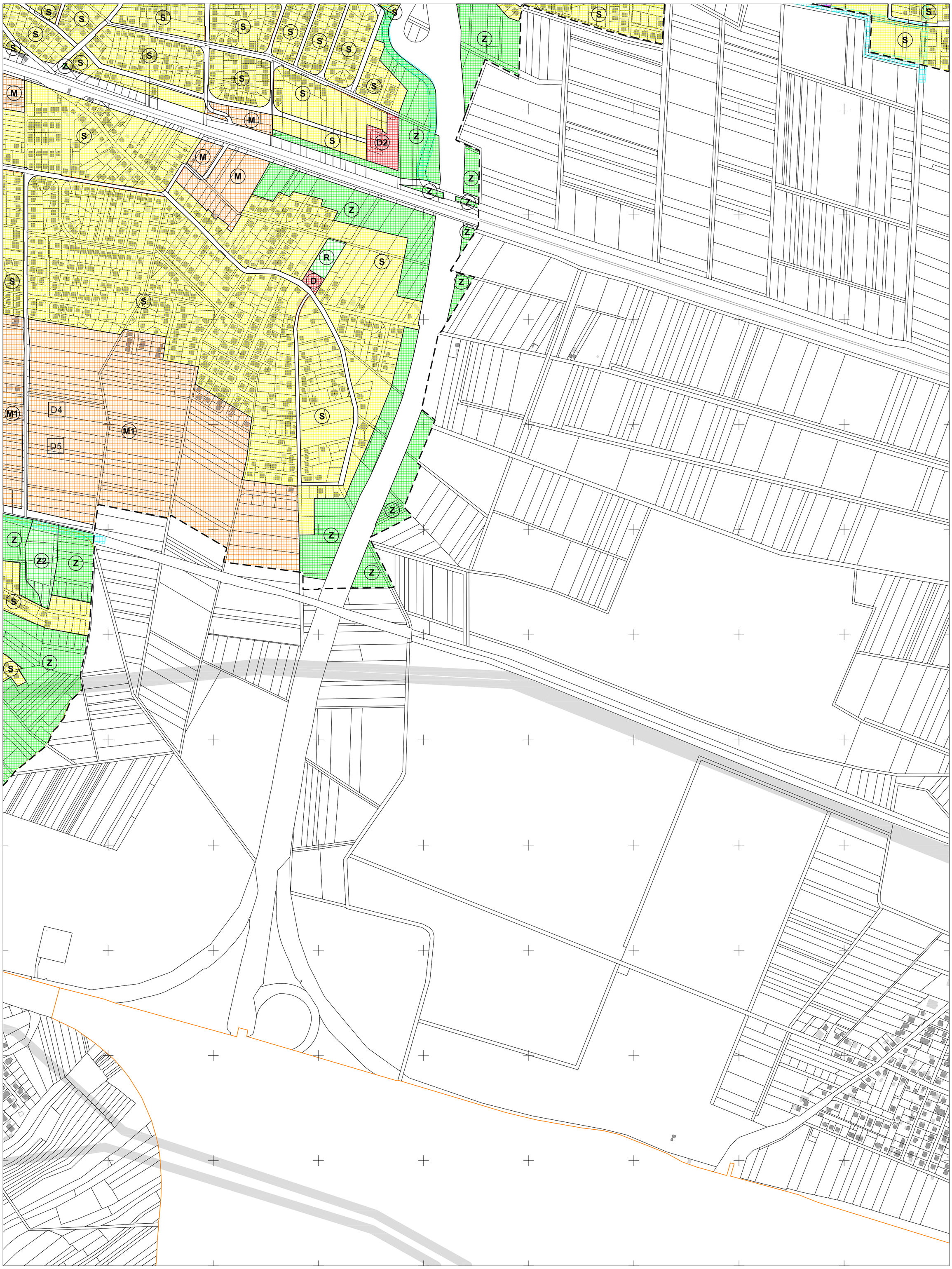

KATASTARSKE OPĆINE:

A - Sesvetski Kraljevec
B - Sesvete
C - Resnik

IZMJERA:

A - tahimetrija, ortogonal
B - fotogrametrija
C - komasacija
D - grafička

100 0 100 200 300 400 500m

MJERILO 1:5000

Izradba: Gradski ured za katastar i geodetske poslove Grada Zagreba
prosinac 2013.

ZAGREB - 40